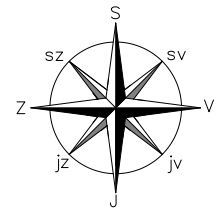
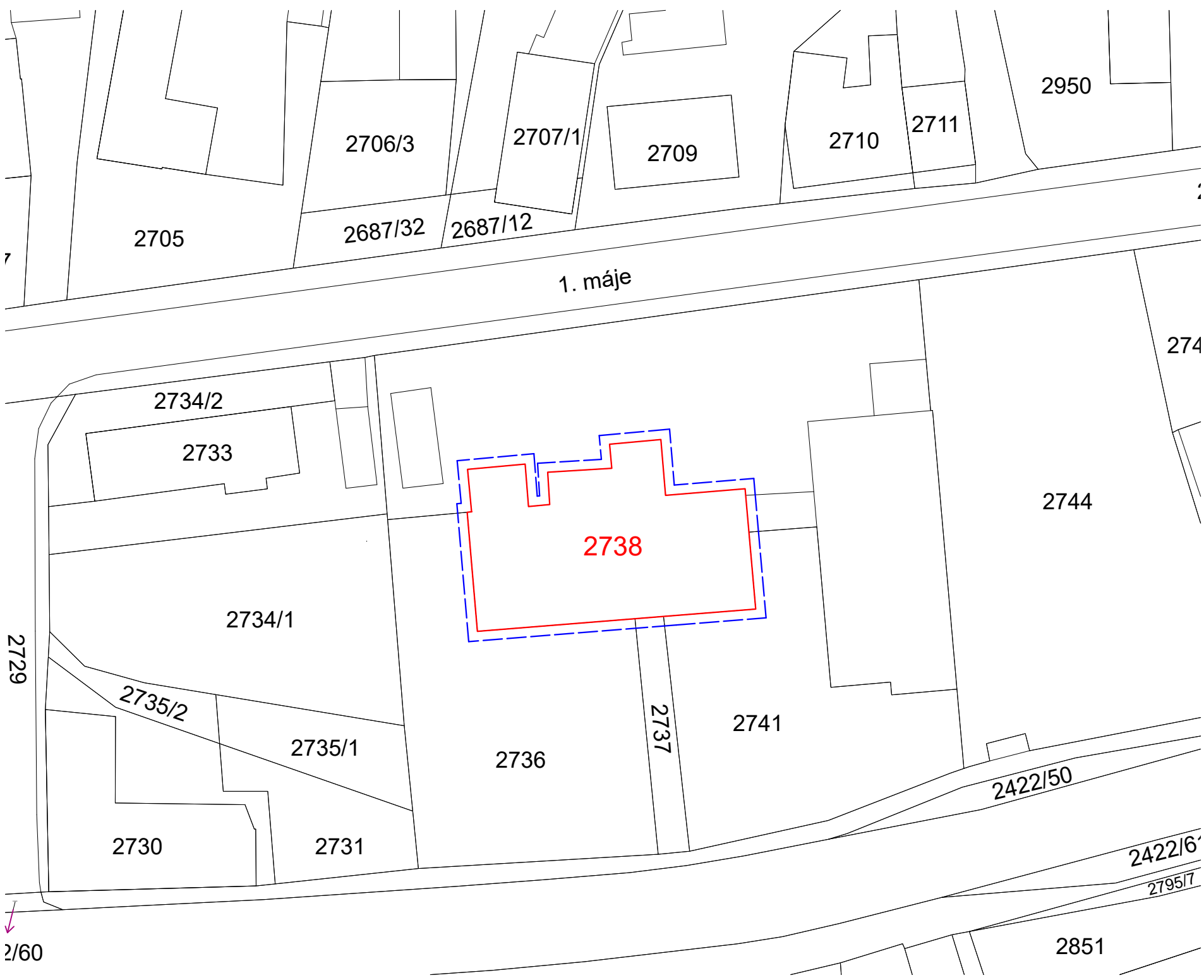


FVE 19,8 kWp – MŠ Holice – Staroholická – situace širších vztahů




Kartografický sever



Legenda:

- 15 Hranice pozemků dle katastru nemovitostí včetně p.č. pozemku
- 1/1 Parcelní čísla staveb
- Hranice objektu určeného pro výstavbu FVE
- Ochranné pásmo: dle § 46 z. 458/2000 Sb.  
1 m od vnějšího líce obvodového zdiva budovy

SPECIFIKACE STAVBY				AUTORIZAČNÍ RAZÍTKO	
Místo stavby:		Budova investora Staroholická 236, 534 01 Holice			
GPS:		50.0734406N, 16.0161806E			
Nadmořská výška:		263 m.n.m.			
Sněhová oblast:		I.			
Větrná oblast:		II.			
Par. č.:		2738			
Katastrální území:		Holice v Čechách [641146]			
Kontroloval:	Ing. David Škaroupka		Paré	ILIOS s.r.o.	
Schválil:	Patrick Netík			Podnikatelská 6	
Vypracoval:	Patrick Netík			612 00 Brno	
Obec:	Holice [574988]			IČ: 06490131	
Kraj:	Pardubický			Formát	
Investor:		Mateřská škola Holice, IČO: 60158581 Staroholická 236, 534 01 Holice		Datum	A3
AKCE:		FVE 19,8 kWp – MŠ Holice – Staroholická		Stupeň	03/2023
Název:		Situace širších vztahů		Č.zakázky	DVZ
				Měřítko	Č. výkresu
				1:500	C01